

# À PROXIMITÉ



## CHÂTEAU DE BLANCAFORT

Construite en briques roses, cette maison forte s'élève sur les bords de la Sauldre, entourée d'un parc et d'un jardin à la française. Privé et habité, le château à l'ambiance champêtre et chaleureuse vous accueille du 1<sup>er</sup> mai au 30 septembre.

Infos : [aubigny-sologne.com](http://aubigny-sologne.com)



## AU FIL DU CANAL DE LA SAULDRE

Du long de ses 47 km, le Canal de la Sauldre présente la particularité unique en France de n'être relié à aucune voie navigable, c'est donc pour cela qu'il est dit que c'est « un canal sans queue ni tête ». En saison estivale, vous pourrez vous laisser glisser à bord d'un bateau électrique ou découvrir ce canal autrement... en paddle.

Infos : [aubigny-sologne.com](http://aubigny-sologne.com)



## LE MUSÉE DES MÉTIERS À ARGENT-SUR-SAULDRE

Étape de la Route Jacques Cœur, ce musée hébergé au cœur d'un édifice historique vous emmènera à la découverte des métiers d'autrefois : artisan du feu, charpentiers, briquetiers, bourreliers, sabotiers... Un voyage dans le temps à travers des reconstitutions, des ateliers et expositions...

Infos : [aubigny-sologne.com](http://aubigny-sologne.com)

# CARTE DES ESCAPADES NATURE DU CHER



### 20 Étang du Puits

18140 Argent-sur-Sauldre

Latitude : 47,584692 – Longitude : 2,374717

Découvrez les 24 sites sur [departement18.fr/-Les-escapades-nature-](http://departement18.fr/-Les-escapades-nature-)

20

## ÉTANG DU PUIITS



ARGENT-SUR-SAULDRE

# ESCAPADES NATURE

RÉSEAU DES ESPACES NATURELS SENSIBLES DU CHER



Conception : Communication Cd 18 - photo couverture © E. Begouen - Imprimerie Cd 18 - Février 2024

## C'EST QUOI LES ESCAPADES NATURE ?

Le réseau des Escapades nature regroupe 24 sites naturels remarquables reconnus pour leurs caractéristiques écologiques, paysagères et labellisés Espaces naturels sensibles (ENS) par le Conseil départemental. Ces sites appartiennent à des propriétaires publics ou privés. Ils sont gérés par divers acteurs qui veillent à les préserver et à les ouvrir au public pour sensibiliser à leur fragilité.

## SUR CE SITE...

Avec une superficie de 94 hectares et une profondeur de 10 m, l'étang du Puits est le plus grand étang de Sologne. Connu des ornithologues, il est un lieu de passage pour les oiseaux migrateurs et un site de nidification pour de nombreuses espèces. Cet étang artificiel, situé dans le Cher au sud et le Loiret au nord, a été créé pour alimenter en eau le Canal de la Sauldre. Il propose de multiples activités de loisirs en période estivale : baignade, parc aquatique...

### Gestionnaire du site

Syndicat de l'Étang du Puits et du Canal de la Sauldre  
sepcs@orange.fr

TÉLÉCHARGEZ L'APPLICATION

**ESCAPADES NATURE**

POUR DÉCOUVRIR

LE PARCOURS **20** AUTREMENT



sur **GooglePlay**



sur **AppleStore**

Retrouvez le calendrier des animations nature :  
[departement18.fr/-Les-escapades-nature-](http://departement18.fr/-Les-escapades-nature-)



Potentille couchée



Pic épeiche








Anax napolitain



Héron pourpré



- Sentier Tour de l'étang
-  Distance : 8 km (tour complet) jusqu'au point de vue (côté Cher) 2,3 km
- Niveau de difficulté : familial
-  Parking
-  Point accueil
-  Borne pédagogique
-  Banc
-  Observatoire



SENTIER AMÉNAGÉ



VISITE LIBRE



VISITE GUIDÉE



AUTORISÉ AUX VÉLOS



CHIEN EN LAISSE AUTORISÉ

