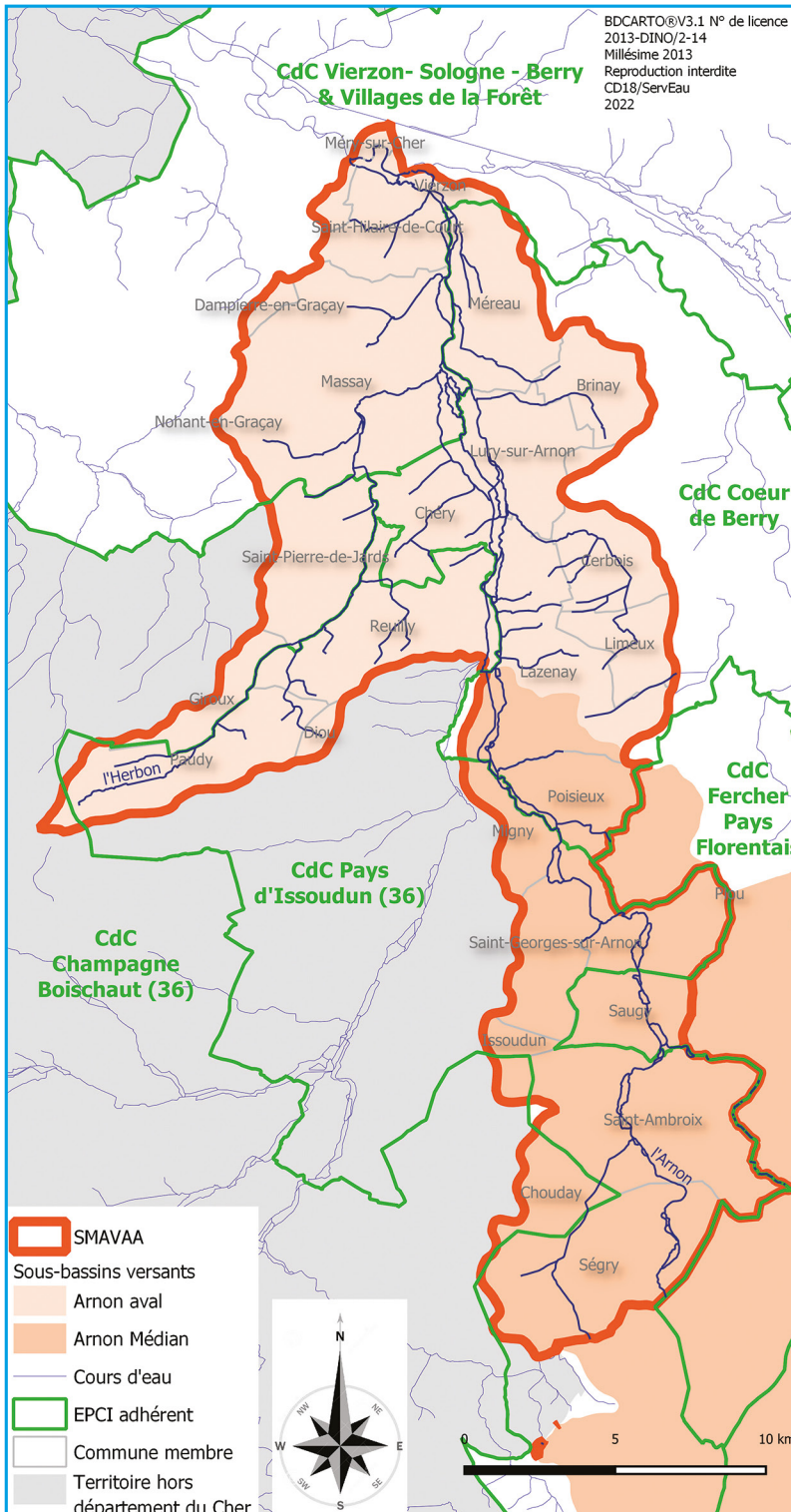




SYNDICAT MIXTE

pour l'aménagement de la Vallée de l'Arnon Aval

BASSIN VERSANT: ARNON AVAL Intégré au SAGE Cher Amont



LE TERRITOIRE:

ÉTABLISSEMENTS PUBLICS DE COOPÉRATION INTERCOMMUNALE (EPCI) : 5

COMMUNES : 29

POPULATION CORRIGÉE (à l'échelle du bassin versant) : 13 410 habitants

RIVIÈRES : Arnon et ses affluents (de la commune de St-Ambroix à la commune de Ségry à Méry-sur-Cher - affluent rive gauche du Cher)

SUPERFICIE : 352 km²

LINÉAIRE DE COURS D'EAU : 235 km

CONTRAT TERRITORIAL « MILIEUX AQUATIQUES » : 2020-2021

Phase intermédiaire entre 2 contrats :

- réalisation de l'étude bilan du 1^{er} CTMA 2015-2019

- préparation du 2^e CTMA 2022-2027

- 1^{er} cycle : 2022-2024 en cours de mise en œuvre

- 2^e cycle : 2025-2027



EXEMPLES DE PROJETS OPÉRATIONNELS

Milieux aquatiques sur le territoire du syndicat

BASSIN VERSANT: ARNON AVAL



COMMUNE DE SAUGY



TRAVAUX DE RESTAURATION DE LA ZONE DE REPRODUCTION DU BROCHET:

AVANT:

PROBLÉMATIQUE






-  Absence de connexion entre l'Arnon et la zone humide.
-  Diminution de la reproduction du brochet.



Janvier 2017

APRÈS:

OBJECTIFS

-  Réhabilitation de 2 mares permanentes.
-  Reconnexion de la zone de frayère au cours d'eau (réalisation de travaux de terrassement et forestier : reprofilage du lit du cours d'eau et dessouchage)
-  Permettre la reproduction naturelle du brochet. (superficie de la zone de frayère: 3 000 m²)
-  Obtenir une zone de repos de la faune aquatique.
-  Avoir une zone d'expansion des crues lors d'inondations.



Février 2018

Projet de restauration de cette zone de frayère mené en partenariat avec la fédération de pêche du département du Cher (FDAPPMA)

COÛT ET DURÉE DES TRAVAUX:

-  13 000 euros TTC
-  1 semaine