


# CHASSE AU TRÉSOR




FOËCY

DMS: N47°11'6.43704" E2°9'47.84904"  
DD: 47.185121,2.163291

VIERZON

DMS: N47°13'14.8" E2°04'10.5"  
DD: 47.220778,2.069583



MEHUN-SUR-YÈVRE

DMS: N47°08'33.79308"  
E2°12'58.4586"  
DD: 47.1427194,2.2162389



SAINT-DOULCHARD

DMS: N47°07'00.95" E2°21'37.98"  
DD: 47.116931,2.360550




BERRY-BOUY

DMS: N47°06'31.8" E2°17'30.0"  
DD: 47.108833,2.291667



BOURGES

DMS: N47°04'54.84" E2°24'00.30"  
DD: 47.081900,2.400083



SAINT-GERMAIN-DU-PUY

DMS: N47°05'35.16" E2°29'00.73"  
DD: 47.093100,2.48353



NOHANT-EN-GOÛT

DMS: N47°05'58.31" E2°34'01.25"  
DD: 47.099531,2.567014



BRÉCY

DMS: N47°08'16.89" E2°40'13.51"  
DD: 47.138025,2.6704193



MOULINS-SUR-YÈVRE  
MAUBRANCHE

DMS: N47°06'36.35" E2°31'47.63"  
DD: 47.110097,2.529897

- Partez à la découverte des **19 communes traversées** par l'étape 7 du Tour de France, au départ de Vierzon, le **2 juillet prochain**.
- Sur chaque commune se trouve une cache à découvrir à l'aide des **coordonnées GPS** mentionnées ci-dessous. Grâce aux tampons présents dans chaque cache, **complétez votre carnet de voyage... et suivez nous sur les réseaux sociaux pour gagner quelques cadeaux...**
- Bonne chasse !

CARNET DE VOYAGE

# CHASSE AU TRÉSOR




departement18.fr

## CARNET DE VOYAGE


### VILLABON

DMS: N47°05'43.16'' E02°40'31.75''  
DD: 47.095322,2.675486




### BAUGY

DMS: N47°04'46.61'' E02°43'47.8''  
DD: 47.079614,2.729958



### VILLEQUIERS

DMS: N47°04'03.87'' E02°48'22.4''  
DD: 47.067742,2.806228



### MORNAY-BERRY

DMS: N47°02'54.83'' E02°52'49.1''  
DD: 47.048564,2.880325




### MENETOU-COUTURE

DMS: N47°02'44.10'' E02°54'48.7''  
DD: 47.045583,2.913542



### SAINT-HILAIRE-DE-GONDILLY

DMS: N47°03'02.36'' E02°53'10.54''  
DD: 47.050656,2.886261



### COURS-LES-BARRES

DMS: N47°00'42.56'' E03°04'13.60''  
DD: 47.011822,3.070444



### CHASSY

DMS: N47°01'57.55'' E02°50'42.4''  
DD: 47.032653,2.84512



### JOUET-SUR-L'AUBOIS

DMS: N47°03'22.10'' E03°01'35.98''  
DD: 47.056139,3.02666

